

Strategický rozvojový dokument Obce Lužná

2023–2027



Obsah

I. Identifikační údaje.....	4
II. Úvod.....	5
III. Potřeba tvorby strategie	6

Analytická část

I. Charakteristika obce	7
Území obce	9
Historie.....	10
II. Obyvatelstvo obce	12
Spolky.....	15
Komunitní život	16
III. Hospodářství	17
Trh práce.....	17
IV. Infrastruktura	18
Technická infrastruktura	18
Dopravní infrastruktura.....	19
V. Správa obce.....	19
VI. Občanská vybavenost a volný čas	19
VII. Veřejné prostranství a krajina	20
VIII. Cestovní ruch	21
IX. Komparativní analýza	23
Východiska pro návrhovou část	24

Návrhová část

I. Strategická vize	25
II. Strategické cíle a opatření.....	25
III. Možnosti financování.....	27
Financování z rozpočtu obce.....	27
Ministerstvo pro místní rozvoj	27
Státní fond dopravní infrastruktury.....	27
Ministerstvo životního prostředí.....	28
Nadace ČEZ	28
Středočeský kraj	28
Ministerstvo zemědělství	28
Operační program Životního prostředí	28

Nadace partnerství.....	28
Schvalovací doložka	29
Seznam obrázků tabulek a grafů.....	30
Seznam obrázků	30
Seznam tabulek	30
Seznam grafů	30

1. Identifikační údaje

Zadavatel: Sídlo/adresa: IČO:	Obec Lužná Masarykovo nám. 89 270 51 Lužná 002 44 031	
Zpracovatel: Webové stránky: Sídlo/adresa: IČO:	DOMOZA projekt s.r.o. www.domoza-projekt.eu Teslova 1202/3 301 00 Plzeň 281 45 089	
Datum vypracování:	červen 2023	

Tabulka 1: Identifikační údaje zadavatele a zpracovatele (vlastní zpracování, 2023)

Společnost DOMOZA projekt s.r.o. poskytuje od roku 2012 komplexní služby v oblasti dotačního managementu a veřejných zakázek. Dále se dlouhodobě zabývá zpracováním strategických dokumentů pro potřeby měst a obcí, jako jsou například strategické plány rozvoje obce, programy rozvoje obce, komunikační strategie a plány rozvoje sportu.

DOMOZA projekt s.r.o. je členem Celostátní sítě pro venkov a Krajské hospodářské komory Plzeňského kraje.

11. Úvod



Obrázek 1: Znak obce Lužná (obec, 2023)

Obec Lužná se nachází ve Středočeském kraji, okrese Rakovník a v současné době zde žije 1973 obyvatel (*údaj k 1. 1. 2023, dle informací Českého statistického úřadu*). Aby vedení obce zajistilo co nejpřívětivější životní podmínky pro své občany, snaží se o neustálé zlepšování, k čemuž přispěje i tento dokument.

Strategický rozvojový dokument obce Lužná byl sestaven pro období let od roku 2023 do roku 2027 a jeho smyslem je komplexně popsat současný stav obce, ať už se jedná o jeho území, obyvatelstvo, hospodářství, základní údaje o infrastruktuře, vybavenost, životní prostředí, správu obce atp. Relevantní popis všech výše uvedených oblastí spadá do analytické části tohoto dokumentu, která je zakončena východiskem pro návrhovou část. Za základní vstup do návrhové části je považována SWOT analýza, která popisuje silné a slabé stránky (*vycházející z charakteristiky obce*) + klíčové příležitosti a hrozby. Strategický plán rozvoje obce se stane základním programovacím a koncepčním dokumentem, prostřednictvím něž bude obec plánovat veškeré své budoucí aktivity v oblasti udržitelného rozvoje.

Samotná návrhová část ve svém úvodu obsahuje vizi, díky které má obec jasně stanovený směr vývoje v budoucích letech. Zmíněná vize je nadále rozpracována do několika dílčích strategických cílů, které jsou v jedné z podkapitol blíže rozebrány na konkrétní opatření a aktivity. Tato opatření jsou stěžejními body pro naplnění strategických cílů, potažmo vize. Závěrem tohoto dokumentu jsou uvedeny možnosti financování, kterých může Lužná využít při plánování budoucího rozvoje.

Pozitivní vývojové trendy v oblasti „života“ obce Lužná, lze zajistit především svědomitým naplňováním cílů, které byly stanoveny na základě zevrubného výzkumu stávající situace a budoucích potřeb. Díky dodržování předem stanovených priorit nebude obecní rozpočet zbytečně zatěžován financováním nepotřebných investic, které by v konečném důsledku nevedly k všestrannému či cílenému rozvoji. Strategický plán rozvoje obce bude v jednotlivých letech jeho platnosti průběžně vyhodnocován z hlediska úspěšnosti plnění stanovených cílů. Zastupitelstvo obce by mělo tento dokument minimálně jednou ročně revidovat a aktualizovat.

III. Potřeba tvorby strategie

Již na úvod tohoto dokumentu je potřeba identifikovat samotnou potřebu tvorby strategie.

Mohou za to především tyto důvody:

- legislativa,
- přirozená potřeba rozvoje dané oblasti.

Za primární důvod vzniku nového strategického dokumentu lze považovat přirozenou potřebu rozvoje území obce Lužná. Jak bude uvedeno níže v analytické části dokumentu, Lužná má určité nedostatky, na kterých je třeba zapracovat k veřejnému prospěchu. V rámci přípravné fáze projektu byla realizována organizace přípravných prací tvorby strategie, sběr potřebných dat a analýza současného stavu a předběžné vize. Dále byla stanovena matice odpovědnosti RASCI.

	ZADAVATEL	ZPRACOVATEL
Zadání vytvořit strategii	R, A	S, C, I
Výběr zpracovatele	R, A	S, C, I
Vytvoření plánu přípravných prací	S, C, I	R, A
Sběr dat	S, C, I	R, A
Analýza a vymezení problému	S, C, I	R, A
Existence konkurenčních či souvisejících strategií	S, C, I	R, A
Analýza regulatorního rámce, srovnávací analýza	S, C, I	R, A
Analýza okolí identifikovaného problému	S, C, I	R, A
Možné linie budoucího vývoje	S, C, I	R, A
Analýza předběžné vize	S, C, I	R, A

Tabulka 2: Matice odpovědnosti RASCI (vlastní zpracování, 2023)

Vysvětlivky:

R = Responsible (Odpovědný)

S = Support (Podporující)

A = Accountable (Schvalující)

C = Consulted (Konzultující)

I = Informed (Informován)

Analytická část

V následující části bude popsána charakteristika obce, která v sobě zahrnuje historický vývoj i současný stav, údaje o obyvatelstvu, hospodářství, infrastruktuře, vybavenosti, životním prostředí a správě obce. Na konci této kapitoly bude jako východisko pro návrhovou část sestavena matice SWOT, která bude shrnovat silné a slabé stránky obce a klíčové příležitosti a hrozby.

1. Charakteristika obce

Obec Lužná se nachází ve Středočeském kraji, okrese Rakovník. Má tři základní sídelní jednotky – Belšanka, Lužná a Lužná – u nádraží. Níže v tabulce jsou uvedeny základní informace o obci, jako je první písemná zmínka, poloha obce nebo počet obyvatel.

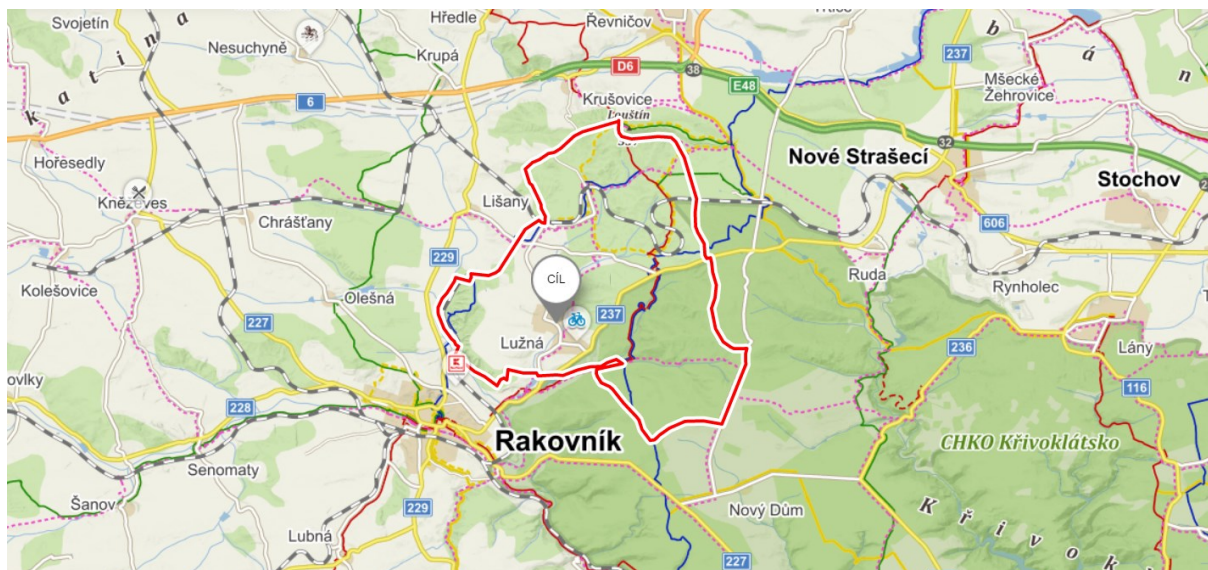
SOUHRNNÉ INFORMACE	
Status	Obec
ZUJ (kód obce)	542041
NUTS 5	CZ020C542041
NUTS 4	CZ020C – okres Rakovník
NUTS 3	CZ020 – Středočeský kraj
NUTS 2	CZ02 – Střední Čechy
Obec s rozšířenou působností	Rakovník
Katastrální plocha (ha)	2 978
Počet obyvatel k 1. 1. 2023	1 973
Nadmořská výška (m. n. m.)	348
Zeměpisné souřadnice	50°7'26" s. š., 13°46'12" v. d.
První písemná zmínka	1325

Tabulka 3: Souhrnné informace o obci Lužná (Regionální informační servis, 2023)

Dle zákona č. 128/2000 Sb., o obcích, je obec Lužná základním územním samosprávným společenstvím občanů a tvoří územní celek, který je vymezen hranicí území obce. Obec má vlastní majetek, v právních vztazích vystupuje svým jménem a nese odpovědnost z těchto vztahů vyplývajících.

Území obce

Lužná leží v okrese Rakovník ve Středočeském kraji cca 5 km od Rakovníka, cca 31 km od Kladna a asi 57 km od Hlavního města Prahy.



Obrázek 3: Poloha obce Lužná na mapě (mapy.cz, 2023)



Obrázek 4: Katastrální území obce Lužná (ČÚZK, 2023)

Katastrální výměra sídelní jednotky čítá 2 978 ha. Lužná se nachází ve správním obvodu obce s rozšířenou působností Rakovník. Obec s pověřeným obecním úřadem je také Rakovník.

Následující tabulka zobrazuje druh a rozlohu pozemků v rámci řešeného území.

	31. 12. 2021	31. 12. 2022
Celková výměra	2 978,30	2 978,30
Zemědělská půda	637,92	637,29
Orná půda	431,96	431,01
Chmelnice	15,98	15,98
Zahrada	59,89	59,85
Ovocný sad	7,78	7,78
Trvalý travní porost	122,32	122,68
Nezemědělská půda	2 340,38	2 341,00
Lesní pozemek	2 146,53	2 147,17
Vodní plocha	10,31	10,31
Zastavěná plocha a nádvoří	34,02	33,93
Ostatní plocha	149,51	149,59

Tabulka 4: Rozloha pozemků v letech (ČSÚ, 2023)

Historie

Obec Lužná je nejstarší osadou starodávného Rokytenska. Původní osada vznikla na potoce, od kterého převzala jméno „na luzney“. Tento název se několikrát změnil, například v roce 1352 byla osada nazývána Luzna a v roce 1385 Luczna, nakonec se ustálilo označení Lužná. První zmínka o kostelu sv. Barbory, který se v Lužné nachází a má pro ni značný význam, byla roku 1352. Zprávy o kostele ustávají v roce 1422 a z toho lze odvodit, že fara byla opuštěna za husitských válek. Roku 1431 Lužnou spravoval Janek, syn strážného křivoklátských lesů Hanuše z Lužné. Janek měl majetek v Rakovníku a byl jedním z nejvýznamnějších postav tohoto města během a po skončení husitských válek. Roku 1579 byla Lužná zastavena Jiřímu z Lobkovic. V 17. století roku 1620 proběhl u Rakovníka válečný konflikt, kde se střetla královská a císařská vojska. Celý kraj byl poté pleněn jak císařským, tak saským i švédským vojskem a lid trpěl velkou bídou a strachem.

Na počátku 19. století se v Lužné začalo vyučovat, do této doby chodily lužanské děti do školy v Lišanech. Výuka však probíhala tajně a učitel vyučoval děti pouze za stravu. Až v roce 1836 byla na základě žádosti občanů postavena školní budova. Devatenácté století bylo pro obec významným obdobím. V roce 1848 bylo zrušeno nevolnictví a v roce 1850 se obce staly samostatnými správními jednotkami. Obec v té době obývalo několik set obyvatel, kteří se živili jako řemeslníci, lesní dělníci a hajní. V obci se nacházela sklárna, několik menších cihelen, podpovrchové šachty, řada kamenolomů a mlýn. Až na konci 19. století vzniklo několik větších průmyslových závodů v Rakovníku a železniční stanice, která způsobila přírůstek počtu nových obyvatel v Lužné. V roce 1897 v obci vypukl požár, který zachvátil celou dolní část, ale škody byly brzy opraveny. Začátek 20. století přinesl obci řadu technických novinek a vynálezů. V roce 1911 byla v obci zavedena první telefonní stanice, postaveny tři petrolejové svítilny veřejného osvětlení a roku 1914 byla vybudována nová školní budova.

Po příchodu první světové války byli obyvatelé Lužné sužováni nedostatkem, hladem i strachem. Byly zavírány školy, odevzdávány vyšší dávky obilí a jiných naturálií, zdejší muži byli odváděni na frontu a 54 z nich se již domů nevrátilo.

Po první světové válce nastalo období rozkvětu a v obci narůstal počet obyvatel. V roce 1938 žilo v Lužné 2 250 obyvatel. V obci byla zřízena měšťanská škola a podána žádost na zřízení mateřské školy. V Lužné byly v té době tři politické strany – sociální demokracie, republikánská strana československého venkova a českoslovenští socialisté. Dále byl zřízen poštovní úřad a v roce 1922 vyhořel „Luženský mlýn“. V roce 1924 byla na Belšance postavena elektrárna a zavedeno již 21 světel veřejného osvětlení. Roku 1925 byla dostavěna kaple československé církve a také bylo vybudováno fotbalové hřiště pod Ohradou. Ve 20. letech vzkvétala obec bohatým společenským a spolkovým životem. Mezi první spolky patřily SK Sparta Lužná, Dělnická tělovýchovná jednota, Domkářské sdružení, hasiči, Sokol, Invalidní a váleční poškozenci, Spolek přátel školy, Spolek pro chov čistokrevného drobného zvířectva, Okrašlovací spolek atd.

Ve 30. letech 20. století přišla hospodářská krize, při níž v obci vzrostla nezaměstnanost, a lidem se hůře dařilo. V roce 1931 byla zřízena ordinace praktického lékaře a zahájena přístavba školy, která stále zvyšovala počet žáků. V září roku 1938 byla vyhlášena mobilizace československé armády a z Lužné muselo být povoláno celkem 124 záložníků na obranu vlasti. Po mnichovské zradě začali z pohraničí přicházet uprchlíci a počet obyvatel Lužné stoupl na 2 600. S nástupem druhé světové války opět v obci zavládl strach a nedostatek. Někteří občané byli dokonce odvezeni do koncentračních táborů nebo na nucené práce do Říše.

Po druhé světové válce začala v obci stavba nových domů a v roce 1945 řada obyvatel osidlovala pohraničí. Bylo založeno JZD Lužná a veřejný rozhlas. V roce 1953 byla zavedena autobusová doprava přes obec k nádraží a do Prahy. V roce 1954 byla v obci zřízena dětská poradna a skupina červeného kříže. V 60. letech v obci zanikaly nevyhovující prodejny a poté tvořilo obchodní síť 12 prodejen, z nichž byly 3 potravinářské, 2 polotovarů, 1 masa a masných výrobků, mlékárna, ovoce a zelenina, textil, drogerie, průmyslové zboží a tabák. Dále také 3 pohostinství, sběrna čistírny oděvů a praní prádla, holičství, kadeřnictví a zdravotní středisko. Také se v obci rozvíjel spolkový život. Byl založen dramatický a estrádní soubor, velký počet zájmových a sportovních kroužků, jako například kopaná, házená, hokej, stolní tenis a motorismus. Společenský život obyvatelů Lužné zajistila přestavba budovy Osvětové besedy, ve které se nachází prostorné jeviště, širokoúhlé kino a obecní knihovna.



Obrázek 5: Kostel sv. Barbory (obec, 2023)

II. Obyvatelstvo obce

K 1. 1. 2023 měla obec Lužná dle dat Českého statistického úřadu celkem 1 973 obyvatel. Vývoj počtu obyvatel obce od roku 2013 lze vidět v následující tabulce.

Rok	Počet obyvatel k 1. 1.
2013	1 850
2014	1 851
2015	1 891
2016	1 914
2017	1 907
2018	1 903
2019	1 899
2020	1 882
2021	1 908
2022	1 934
2023	1 973

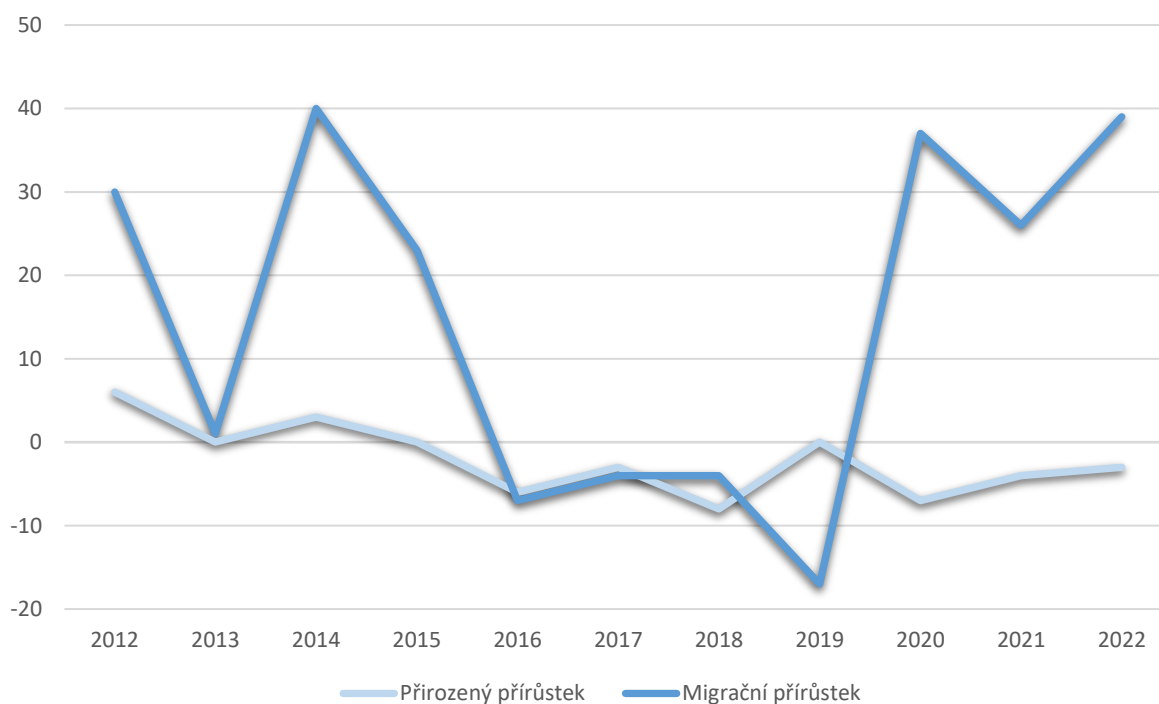
Tabulka 5: Vývoj počtu obyvatel v letech (ČSÚ, 2023)

Vývoj počtu obyvatel v dané oblasti je v posledních letech rostoucí. Zastupitelé obce se snaží stávajícím i novým obyvatelům maximálně zlepšit životní podmínky a zvýšit tak úroveň života v obci, např. vybudováním nových obytných zón.

Rok	Stav k 1.1.	Narození	Zemřelí	Přistěhovalí	Vystěhovalí	Přirozený přírůstek	Migrační přírůstek	Celkový přírůstek	Stav k 31.12.
2012	1 820	21	15	58	34	6	24	30	1 850
2013	1 850	23	23	48	47	-	1	1	1 851
2014	1 851	19	16	77	40	3	37	40	1 891
2015	1 891	20	20	67	44	-	23	23	1 914
2016	1 914	14	20	46	47	-6	-1	-7	1 907
2017	1 907	14	17	57	58	-3	-1	-4	1 903
2018	1 903	14	22	42	38	-8	4	-4	1 899
2019	1 899	21	21	56	73	-	-17	-17	1 882
2020	1 882	23	30	80	36	-7	44	37	1 919
2021	1 908	26	30	75	45	-4	30	26	1 934
2022	1 934	16	19	85	43	-3	42	39	1 973

Tabulka 6: Populační vývoj vybraných ukazatelů (ČSÚ, 2023)

Z tabulek č. 5 a 6 je zřejmé, že obec nejvíce populačně rostla v roce 2012, 2014, 2015, 2020, 2021 a 2022. Kdežto v roce 2019 se naopak v celkovém přírůstku obyvatel objevil významný propad. Celkový přírůstek/úbytek počtu obyvatel je z větší části ovlivněn migrací.

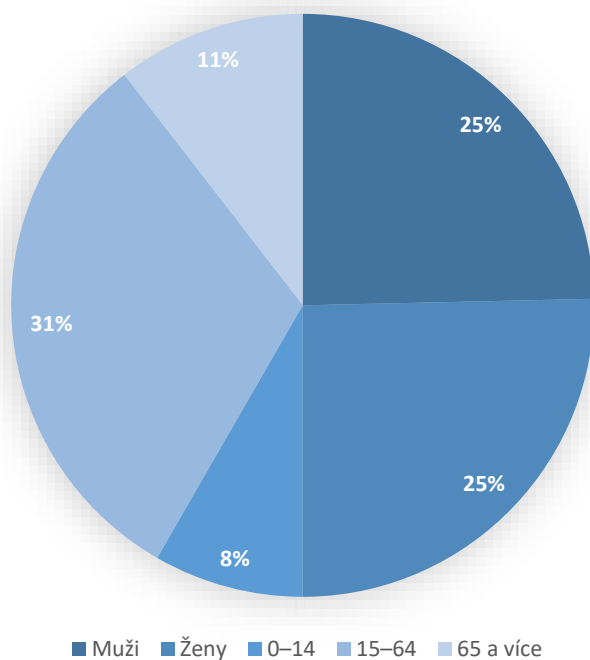


Graf 1: Přírůstek obyvatel v letech 2012–2022 (vlastní zpracování, 2023)

Rok	Počet obyvatel celkem	V tom podle pohlaví		V tom podle věku			Průměrný věk
		Muži	Ženy	0–14	15–64	65 a více	
2018	1 899	936	963	316	1 185	398	42,6
2019	1 882	924	958	324	1 152	406	42,6
2020	1 919	946	973	347	1 170	402	42,2
2021	1 934	954	980	356	1 178	400	42,1
2022	1 973	978	995	358	1 202	413	42,1

Tabulka 7: Obyvatelstvo podle věkových skupin k 31. 12. (ČSÚ, 2023)

Hodnota průměrného věku obyvatel obce Lužná byla 42,1 ke dni 31. 12. 2022. V roce 2022 v obci žilo celkem 1 202 osob v produktivním věku, tj. 15–64 let.



Graf 2: Struktura obyvatelstva v roce 2022 (ČSÚ, 2023)

Spolky

Obec Lužná je obcí bohatou na kulturní a sportovní život, o který se stará několik spolků a organizací.

TJ Sparta Lužná



Obrázek 6: TJ Sparta Lužná (spartaluzna.cz, 2023)

Mezi spolky se řadí Lužanská kopaná TJ Sparta Lužná, která letos oslavila 100. let od svého vzniku. Členská základna je věkově velmi rozmanitá. Zastoupení zde mají nejmenší děti ve věku od 5 let, které navštěvují mladší přípravku. Dále pak děti ve věku 6–18 (žáci a dorost), kteří se účastní okresních soutěží a turnajů. Sparta Lužná má také tým mužů, který se účastní Okresního přeboru.



Obrázek 7: Tým mužů TJ Sparta Lužná (spartaluzna.cz, 2023)

Mezi další spolky, které vykonávají aktivně svoji činnost, patří TJ Lokomotiva Lužná, Český svaz chovatelů, Baráčníci, Auto moto klub, Cyklisti, Myslivecké sdružení Hlavačov Lužná, občanské sdružení Lužná – místo pro život. Toto sdružení vzniklo 2008 jako reakce občanů na snahu Krušovického pivovaru neúměrně zvýšit čerpání spodní vody z katastru obce, z důvodu rozšíření výroby a výstavu piva. Obec každoročně vypisuje granty pro zájmové organizace v celkové částce 260 000 Kč. Spolky tyto finance využívají převážně pro práci s mládeží nebo na provozní výdaje.

Sbor dobrovolných hasičů Lužná



Obrázek 8:
Znak Sboru
dobrovolných
hasičů Lužná
(obec, 2023)

V obci je založen Sbor dobrovolných hasičů Lužná, který má v centru obce na Masarykově náměstí svojí hasičskou zbrojnici a pravidelně se účastní hasičských soutěží. Sbor dobrovolných hasičů má velkou oblibu i u nejmenších dětí, které se taktéž účastní soutěží.

Sbor dobrovolných hasičů pravidelně pomáhá při realizaci sportovních, kulturních nebo společenských aktivit v obci.



Obrázek 9: Lužanská šedesátka (sdhluzna.cz, 2023)

Komunitní život

Obec Lužná během roku pořádá mnoho kulturních a společenských akcí. Každoročně jsou v obci pořádány akce typu vítání občánků, masopustní průvod, maškarní karneval, lampionový a slunečnicový průvod, Posvícení a pěkná hodinka, pálení čarodějnic, adventní koncerty, novoroční ohňostroj, pohádkový les nebo Lužanská šedesátka. Obec udržuje přátelské styly s obcemi Lužná u Vsetína a slovenskou obcí Líptovská Lúžna. Každoročně se koná mezinárodní turnaj ve fotbale mezi Lužňany. Opakující se činností jsou dobrovolné aktivity, kdy obyvatelé obce a její zastupitelé společně pracují na zlepšení životního prostředí. Aktivity tak pomáhají místním občanům vytvářet si sounáležitost s místem, kde žijí.

III. Hospodářství

		Registrované podniky	Podniky se zjištěnou aktivitou
CELKEM		418	231
A	Zemědělství, lesnictví, rybářství	36	24
B–E	Průmysl celkem	53	30
F	Stavebnictví	53	32
G	Velkoobchod a maloobchod; opravy a údržba motorových vozidel	92	42
H	Doprava a skladování	18	12
I	Ubytování, stravování a pohostinství	15	6
J	Informační a komunikační činnosti	5	3
K	Peněžnictví a pojišťovnictví	1	1
L	Činnosti v oblasti nemovitostí	6	2
M	Profesní, vědecké a technické činnosti	49	31
N	Administrativní a podpůrné činnosti	5	3
O	Veřejná správa a obrana; povinné sociální zabezpečení	2	2
P	Vzdělávání	7	4
Q	Zdravotní a sociální péče	4	2
R	Kulturní, zábavní a rekreační činnosti	7	5
S	Ostatní činnosti	46	23

Tabulka 8: Podnikatelské subjekty podle převažující činnosti (ČSÚ, 2023)

K 31. 12. 2022 bylo v Lužné evidováno celkem 418 ekonomických subjektů, z nichž má 231 podniků zjištěnou aktivitu. Z uvedených podnikatelských subjektů patří většina mezi fyzické osoby podnikající podle živnostenského zákona, jak je patrné ze statistiky níže.

	Registrované podniky	Podniky se zjištěnou aktivitou
CELKEM	418	231
Fyzické osoby	363	198
Fyzické osoby podnikající dle živnostenského zákona	339	177
Fyzické osoby podnikající dle jiného než živnost. zákona	10	8
Zemědělství podnikatelé	12	11
Právnícké osoby	55	33
Obchodní společnosti	26	20
akciové společnosti	-	-
Družstva	2	-

Tabulka 9: Podnikatelské subjekty podle právní normy k 31. 12. 2022 (ČSÚ, 2023)

Trh práce

Jak uvádí statistika v tabulce č. 7, většina občanů obce Lužná se nachází v produktivním věku. V obci se nachází jen velmi omezené množství pracovních míst, proto za pracovními příležitostmi obyvatelé Lužné dojíždějí také do okolních obcí a měst – nejčastěji do Rakovníka nebo Prahy.

Obec bude i nadále usilovat o vytvoření příznivého, navzájem se podporujícího vztahu mezi hospodářskými činnostmi, obyvatelstvem a prostředím.

IV. *Infrastruktura*

Technická infrastruktura

Informačně technická infrastruktura

Obec Lužná má zřízeny své webové stránky na internetové adrese www.luzna.cz. Stránky spravuje společnost Galileo Corporation s. r. o. a jsou pravidelně aktualizovány. Návštěvník se může na stránkách dozvědět základní informace o obci, historii obce a spolků, nadcházejících akcích, informace o turistických a kulturních cílech v okolí Lužné nebo si může prohlédnout fotogalerii z různých událostí, které obec v uplynulých letech pořádala. Pro lehčí komunikaci občanů s úřadem obec provozuje tzv. elektronickou podatelnu, prostřednictvím níž mohou občané poslat na Obecní úřad Lužná datovou zprávu. Každé čtvrtletí, již od roku 1962, obec vydává místní noviny s názvem Luženský hlasatel. Noviny jsou k dostání jak v papírové, tak v elektronické formě (na webových stránkách) a každý občan Lužné a ostatních místních částí v nich může nalézt novinky z předešlého měsíce, které se v obci udály, pozvánky na nadcházející kulturní, společenské a sportovní akce, závěry ze zasedání rady obce, výsledky fotbalových utkání, fotografie ze školních akcí a výletů atd. Obec využívá aplikaci „V obraze“.

Energetika

V Lužné i v jejích místních částech je rozvedena elektrická síť, ale přívod zemního plynu nebyl nikdy realizován. Snaha občanů prosadit plynofikaci obce proběhla po revoluci roku 1989 avšak neúspěšně, z důvodu vysokých cen. Veřejné osvětlení je rozvedeno po celé obci.

Kanalizace a vodovodní síť

Obec Lužná má na svém území vybudovanou čistírnu odpadních vod s dostatečnou kapacitou. Splašková kanalizace, která je napojena na čistírnu odpadních vod, je v dobrém stavu a s vodovody je rozvedena po většině území obce. Vodovodní a kanalizační řád včetně čistírny odpadních vod a zdroje pitné vody se zásobníkem byl vložen do Západočeského sdružení vodovody a kanalizace a správu vykonávají Vodohospodářské sdružení obcí západních Čech. Zastupitelé obce intenzivně pracují na připojení zbytku obce ke kanalizaci.

Řešení odpadů v obci

V Lužné lze nalézt dvě sběrná místa pro shromažďování velkoobjemového, bio, elektro a nebezpečného odpadu, dále kovu či sutě. Pro třídění odpadu jsou v obci na několika místech umístěny kontejnery a pro likvidování biologického odpadu. Ke sběru biologického odpadu mohou občané využívat kompostéry,

kteří obec poskytuje bezplatně díky získané dotaci. Uskutečňuje se také pravidelný svoz odpadu z domácností, který zajišťuje firma Marius Pedersen.

Dopravní infrastruktura

Lužná má na svém území zhruba 11 km místních a účelových komunikací. Okraj obce protíná silnice II/237 Rakovník – Nové Strašecí. Místní komunikace se obec snaží řádně udržovat, některé jsou nové a některé před rekonstrukcí. V zimním období se silnice udržují pluhováním a posypem a v letních měsících jsou prováděny úklidy zametacím vozem. I nadále se počítá s rekonstrukcemi a opravami místních komunikací.

Dopravní spojení má obec na uspokojující úrovni. V Lužné se nachází několik zastávek autobusu a v nedaleké obci Lužná u nádraží (Lužná II) i zastávka vlaku. Občané se mohou autobusem dopravit např. do Kladna, Nového Strašecí, Rakovníka, Tuchlovic nebo do Prahy. Co se týká železniční dopravy, Lužná leží na křižovatce železničních tratí 120 (Praha – Kladno – Rakovník) a 124 (Lužná – Žatec – Chomutov).

Autobusovou dopravu zajišťuje Pražská Integrovaná doprava.

V. Správa obce

V současné době (k roku 2023) má obec patnáctičlenné zastupitelstvo. Zájemci mohou využít úředních hodin, které jsou každé pondělí a středu od 8:00–11:30 a 12:30–17:00 hodin.

Obec každý rok získává do svého rozpočtu peníze z rozpočtového určení daní. Každoročně jsou pak vynakládány nemalé finanční prostředky na posílení obecní infrastruktury. Zastupitelstvo obce usilovně pracuje na sestavování a následném plnění priorit obce, jejichž cílem je neustálé zkvalitňování podmínek pro život v obci.

VI. Občanská vybavenost a volný čas

Obec Lužná poskytuje svým občanům širokou občanskou vybavenost. V první řadě se jedná o základní školu s prvním i druhým stupněm s devíti ročníky. Kapacita školy je 300 žáků. Škola disponuje školní jídelnou, školní družinou, tělocvičnou a víceúčelovým hřištěm. Škola nově disponuje novou moderní tělocvičnou. Pro své žáky každý rok pořádá velký počet kurzů, výletů či různých aktivit. Za zmínku stojí například lyžařský výcvik, cyklistický kurz, bruslení, turnaj ve florbalu, střelecký, myslivecký, fotografický, keramický a výtvarný kroužek, klub mladého diváka a čtenáře, country tance, turistický oddíl Putík

a kroužek mladých zdravotníků Zdravuška. V roce 2013 byla budova školy zateplena, byla provedena nová fasáda včetně výměny oken a byl vyměněn zdroj tepla z pevného vytápění na tepelná čerpadla. Veškeré tyto práce byly podpořeny finanční částkou z Operačního programu Životního prostředí. Dále proběhla kompletní rekonstrukce školní jídelny včetně moderního vybavení, tuto akci financovala obec ze svých vlastních prostředků.

Obec má zřízenou také mateřskou školu se dvěma třídami a celkovou kapacitou 56 dětí. Pro děti jsou připravené různé akce jako například vánoční besídka, jarní besídka, karnevalový rej masek, sportovní olympiáda nebo divadelní představení. V roce 2011 proběhla v mateřské škole rekonstrukce vnitřních prostor a tím byla navýšena její kapacita. V roce 2013 byla provedena rekonstrukce vytápění a byl osazen nízko emisní kotel na tuhá paliva. Z operačního programu Státní fond životního prostředí byla taktéž budova školky zateplena včetně střechy a byla provedena nová fasáda.

Dále se v obci nachází pošta, tři obchody se smíšeným zbožím, dvě knihovny (jedna v obci Lužná II), hřbitov, řeznictví, stavebniny, obchod s fitness vybavením, Kovomat, cukrárna, restaurace, hasičská zbrojnice s nově zakoupeným vozidlem Mercedes Zetros CAS20, 2 sběrná místa a zdravotní středisko, ve kterém ordinuje praktický lékař. Pro sportovní vyžití obyvatelů Lužné jsou v obci dvě hřiště. Jedno je asfaltové, které patří TJ Lokomotivě Lužná a dříve sloužilo pro hraní mezinárodní házené. Nyní je používáno veřejností pro volnočasové aktivity. Druhé hřiště je TJ Sparty Lužná a je využíváno pro mistrovská utkání fotbalových oddílů. Dále je v obci vybudované jedno víceúčelové hřiště u základní školy, čtyři dětská hřiště a v parku jsou umístěny cvičební stroje pro volnočasové aktivity občanů. Obec pravidelně udržuje a obnovuje místní sportoviště a dětská hřiště a v této aktivitě bude samozřejmě pokračovat i v budoucnu.

V obci je k dispozici také sál, ve kterém se uskutečňují různé kulturní a společenské akce. V současné době by sálu prospěla rekonstrukce. S touto variantou obec počítá a plánuje sál zrekonstruovat. Dalším investičním plánem obce je zajištění restauračního zařízení v obou částech obce.

VII. Veřejné prostranství a krajina

Co se týče veřejného prostranství, obec dbá na postupnou revitalizaci místního parku, s jejímž pokračováním se počítá i nadále. V nedávné minulosti byla zrekonstruována jeho část. Obec se chce do budoucna zaměřit na výsadbu izolační zeleně v nově vznikajících lokalitách nových zástaveb. Stav zeleně na veřejných prostranstvích je dobrý i z toho důvodu, že je o zeleň pravidelně pečováno. O údržbu zeleně se starají zaměstnanci obce Lužná vlastními silami. K tomu jim pomáhá potřebná technika. I do budoucna je počítáno s řádnou péčí o veřejnou zeleň, o její obnovu a revitalizaci.

V blízkosti obce se nachází chráněná krajinná oblast Křivoklátsko, kde mohou nejen obyvatelé obce, ale i občané ze sousedních vsí trávit svůj volný čas při procházkách krajinou po upravených lesních cestách. Nachází se zde také terén pro zdatnější turisty. Dále zde mohou místní obyvatelé zavítat do přírodního parku Džbán nebo projít naučnou stezku Louštín.

VIII. Cestovní ruch



Obrázek 10: Parní lokomotiva (obec, 2023)

V blízkosti železniční stanice v Lužné u nádraží se nachází Železniční muzeum Českých drah, které je největším železničním muzeem v České republice. Muzeum se od roku 1999 zabývá údržbou a provozem historických kolejových vozidel a návštěvníci si mohou prohlédnout parní lokomotivy, historické motorové lokomotivy, motorové vozy nebo ukázky technických zařízení na železnici. Muzeum pravidelně pořádá jízdy nostalgických vlaků, díky kterým mohou účastníci na vlastní kůži zažít minulost drah.



Obrázek 11: Expozice automobilů (obec, 2023)

V obci je též k vidění Muzeum amerických historických automobilů JK CLASSICS, kde je návštěvníkům zpřístupněna expozice několika desítek amerických veteránů.

Za zmínku stojí i kostel sv. Barbory stojící uprostřed návsi. Ve věži jsou zavěšeny tři zvony zhotovené r. 1874. Vzhledem k nezájmu věřících byly pravidelné bohoslužby zrušeny a jsou konány jen příležitostně.



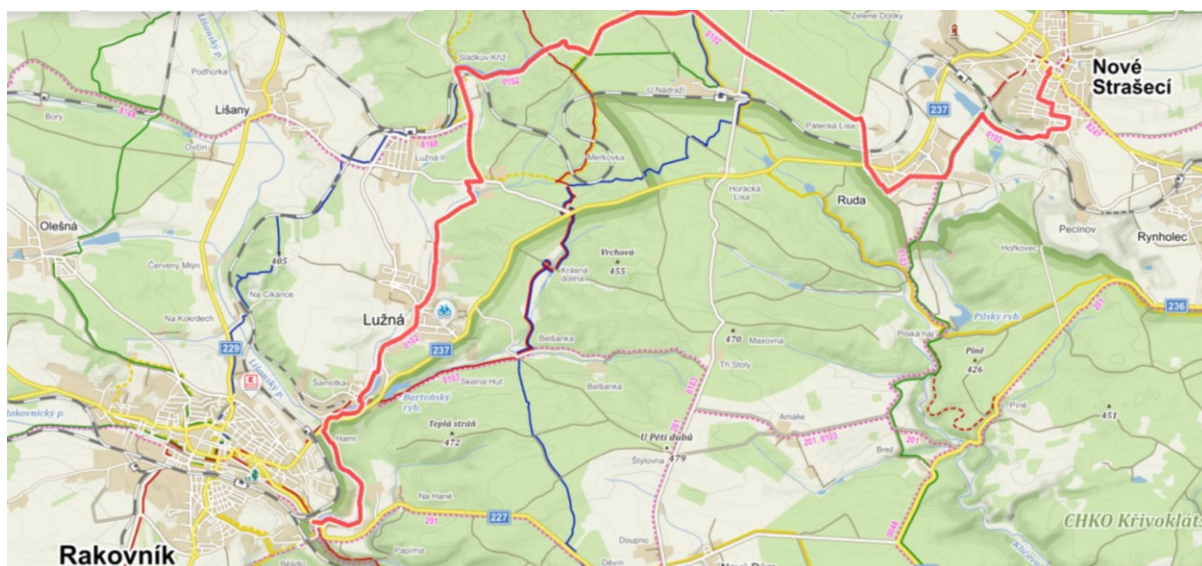
Obrázek 12: Kostel Husův sbor (obec, 2023)

Na severozápadním okraji Lužné mohou turisté obdivovat kostel Husův sbor, který se podařilo během let 2010–2013 postupně obnovit mimo jiné za nemalého přispění obce. Kostel je využíván nejen pro církevní účely, ale konají se zde také koncerty a výstavy.

V nejbližším okolí obce mohou turisté navštívit například zříceninu hradu Hlavačov, Přírodní park Džbán, zalesněný vrch Louštín (536 m n. m.), který leží mezi Lužnou a Krušovicemi a je dominantou luženských lesů s vyhlídkou do kraje, a dále například pivovar Krušovice, který leží 9 km od Lužné. Necelých 5 km od Lužné se nachází město Rakovník, které nabízí

velké množství sportovních či kulturních aktivit nejen turistům. Ve městě lze nalézt například zimní stadion, plavecký bazén, přírodní koupaliště, koňský ranč, minigolfové hřiště, botanickou zahradu, muzeum T. G. M., divadlo, pivovar Bakalář a mnoho restaurací a penzionů. Jak již bylo zmíněno, Lužná se rozprostírá na severozápadním okraji Chráněné krajinné oblasti Křivoklátsko. Touto oblastí protéká řeka Berounka, kde jsou pořádány různé vodácké akce a kurzy nebo si zde zájemci mohou zapůjčit kánoe, rafty či kajaky. V této oblasti lze nalézt i jeden z nejstarších a nejvýznamnějších středověkých hradů z celé České republiky, gotický hrad Křivoklát nebo muzeum motocyklů.

Přes katastrální území obce Lužná prochází cyklistická trasa č. 0102, která vede z Rakovníka do Nového Strašecí. Nedaleko Lužné vede červená, modrá, žlutá i zelená turistická trasa, které se různě větví přes celou CHKO Křivoklátsko.



Obrázek 13: Cyklotrasa č. 0102 (mapy.cz, 2023)

IX. Komparativní analýza

V rámci zpracování strategického rozvojového dokumentu byla provedena komparativní analýza stávajících souvisejících a konkurenčních dokumentů. Nejdůležitějším pro tvorbu tohoto dokumentu je existující Územní studie Obce Lužná.

Jelikož se Lužná nachází ve Středočeském kraji a je členem Místní akční skupiny Rakovnicko, o.p.s. je potřeba dodržovat i zásady souvisejících strategických a koncepčních dokumentů výše jmenovaných celků, mezi které patří Strategie rozvoje územního obvodu Středočeského kraje na období 2019–2024, s výhledem do 2030, Plán rozvoje vodovodů a kanalizací Středočeského kraje a Strategie SCLLD MAS Rakovnicko 2021–2027.

Projekty plánované a realizované na území obce Lužná dále reflektují cíle a opatření stanovená relevantními národními strategickými a koncepčními dokumenty jako je např. Dopravní politika ČR 2021–2027, Strategie regionálního rozvoje ČR 2021+, Strategický rámec České republiky 2030 atp.

Východiska pro návrhovou část

Z výše uvedených charakteristik byla sestavena SWOT analýza za účelem systematicky znázornit a shrnout předchozí text a zároveň umožnit analýzu dosavadního i budoucího vývoje obce. Podstatou této analýzy je identifikovat klíčové silné a slabé stránky, příležitosti a hrozby. Cílem je omezit slabé stránky, podpořit silné stránky a předcházet hrozbám za využití příležitostí tak, aby obec neustále zvyšovala spokojenost jejích obyvatel a lákalo obyvatele nové. Tato analýza slouží jako východisko pro návrhovou část.

Silné stránky

- Rozsáhlá činnost spolků
- Společenské, kulturní a sportovní vyžití
- Občanská vybavenost
- Dobrá dopravní obslužnost
- Blízkost okresního města Rakovník a krajského města Prahy
- Turistické a cyklistické cíle
- Příjemné prostředí pro život

Slabé stránky

- Nevyhovující stav místních komunikací a chodníků
- Špatný stav veřejného osvětlení
- Nedokončená kanalizace
- Absence lékárny
- Absence lékařské péče
- Absence domu pro seniory

Příležitosti

- Optimalizace technické infrastruktury
- Optimalizace dopravní infrastruktury
- Optimalizace životního prostředí
- Optimalizace občanské vybavenosti

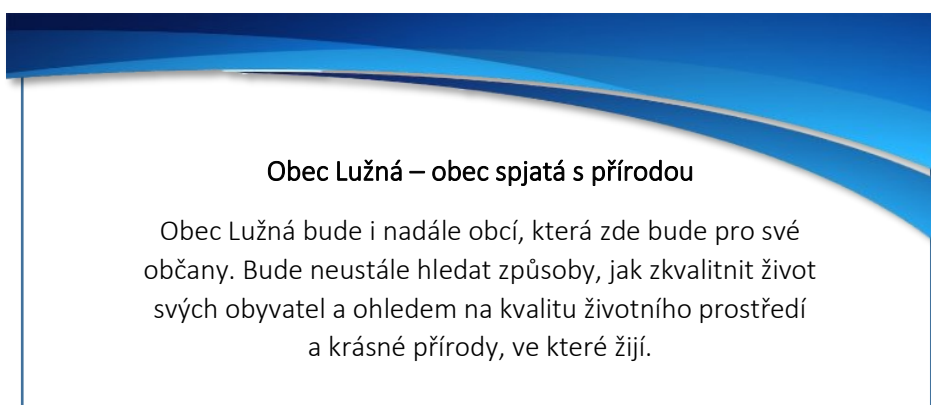
Hrozby

- Nedostatek financí na rozvoj obce
- Vysoké náklady na realizaci investičních záměrů
- Nezájem občanů o komunitní život v obci
- Nepřislíbení finančních prostředků z dotačních titulů

Návrhová část

V této části dokumentu bude představena strategická vize Obce Lužná, která bude dále rozčleněna do základních strategických cílů. Tyto strategické cíle budou blíže rozpracovány v opatření, která slouží jako záchytné body pro budoucí činnost obce a jejichž naplněním dojde k naplnění samotné vize.

1. Strategická vize



11. Strategické cíle a opatření

Aby mohlo dojít k této změně, vytýčila si obec několik cílů, kterých se bude v následujících letech držet. Ze strategické vize úzce vycházejí strategické cíle, které pro účel přehlednosti byly uspořádány do **čtyř tematických celků** následovně:

Cíl 1: Optimalizovat technickou infrastrukturu

Cíl 2: Optimalizovat dopravní infrastrukturu

Cíl 3: Optimalizovat životní prostředí

Cíl 4: Optimalizovat občanskou vybavenost

Výše uvedené cíle budou blíže rozpracovány do jednotlivých opatření, která jsou uvedena níže.

Pro každý strategický cíl budou v této kapitole uvedena opatření, která z cílů vychází a jsou dílčími kroky k naplnění cílů a samotné vize. Pro každé opatření jsou uvedeny aktivity, jejichž splněním dojde k naplnění opatření, respektive cílů a vize. Řídící skupinou je v tomto případě zastupitelstvo obce, jehož úkolem je především usměrňování aktivit vedoucích k naplnění cílů. Tato skupina by měla iniciovat

realizaci rozvojových opatření, aktivně vyhledávat a zajišťovat zdroje financování, projednávat podněty vztahující se k jednotlivým opatřením a projednávat změny dle aktuálních podmínek a potřeb.

Podstatným bodem optimálního postupu směrem ke stanoveným cílům je sledování vývoje a dílčích úspěchů a průběžné hodnocení naplňování rozvojových opatření. Tento strategický rozvojový dokument bude průběžně (min. 1x ročně) revidován, aktualizován a upravován s ohledem na průběh realizace jednotlivých opatření, aktuálních podmínek a příležitostí. Stimulem k aktualizaci tohoto dokumentu může být například podstatná změna vnějších podmínek, naplnění části plánu nebo vymezení nových strategických cílů. Aktualizace strategického plánu rozvoje obce by však neměla být způsobena změnou politické reprezentace obce.

Změny či úpravy plánu rozvoje budou prováděny přímo do těla dokumentu. V úvodu bude vytvořena kapitola Seznam revizí, která bude obsahovat název kapitoly, v níž došlo ke změně, stručný popis této změny a datum, kdy tato úprava vstoupila v platnost. Aktualizaci tohoto dokumentu vždy schválí zastupitelstvo obce a dokument označí v kapitole Schvalovací doložka datem, kdy vešla daná verze v platnost.

CÍL 1: OPTIMALIZOVAT TECHNICKOU INFRASTRUKTURU	
OPATŘENÍ	AKTIVITA
1.1 Vodohospodářská infrastruktura	Připojení zbytku obce na kanalizaci

CÍL 2: OPTIMALIZOVAT DOPRAVNÍ INFRASTRUKTURU	
OPATŘENÍ	AKTIVITA
2.1 Dopravní infrastruktura	Rekonstrukce místních komunikací a chodníků

CÍL 3: OPTIMALIZOVAT ŽIVOTNÍ PROSTŘEDÍ	
OPATŘENÍ	AKTIVITA
3.1 Veřejná zeleň	Revitalizace veřejné zeleně
	Pravidelná údržba a doplňování systému zeleně
	Údržba veřejného prostranství

CÍL 4: OPTIMALIZOVAT OBČANSKOU VYBAVENOST	
OPATŘENÍ	AKTIVITA
4.1 Podpora veřejných budov	Rekonstrukce sálu
OPATŘENÍ	AKTIVITA
4.2 Sportovní infrastruktura	Péče o stávající hřiště a sportoviště
OPATŘENÍ	AKTIVITA
4.3 Podpora spolků	Finanční podpora místních spolků

Tabulka 10: Přehled cílů a aktivit (vlastní zpracování, 2023)

III. Možnosti financování

Primárním zdrojem financování rozvojových opatření je samozřejmě rozpočet obce. Vybrané akce je možné také spolufinancovat z různých dotačních titulů – kraj, národní zdroje, evropské fondy atp. Strategický plán rozvoje obce je možné použít jako základ pro tvorbu finančního výhledu obce do dalších let.

Financování z rozpočtu obce

Méně náročné akce bude obec financovat postupně z vlastního rozpočtu. Na finančně objemnější akce bude obec shánět větší či menší příspěvky z dostupných dotačních programů (ČR, EU, nadace). S předfinancováním/dofinancováním takovýchto akcí se samozřejmě také počítá.

Ministerstvo pro místní rozvoj

Rozmanitou nabídku dotačních titulů má Ministerstvo pro místní rozvoj, které obcím/měštům nabízí hned několik možností, mezi které patří např.:

- podpora obnovy staveb a zařízení dopravní infrastruktury,
- rekonstrukce a přestavba veřejných budov,
- podpora budování a obnova míst aktivního a pasivního odpočinku.

Státní fond dopravní infrastruktury

V rámci dotačních titulů Státního fondu dopravní infrastruktury lze žádat příspěvek na zvyšování bezpečnosti, bezbariérové úpravy chodníků a cyklostezky.

Ministerstvo životního prostředí

V rámci Národního programu Životní prostředí, který je zastřešen Ministerstvem životního prostředí, lze mimo jiné žádat o dotace na výsadbu stromů v intravilánu obce/města, atp.

Nadace ČEZ

Jednou z možností financování aktivit obce jsou grantové programy Nadace ČEZ. Náplní programu Oranžové hřiště je pomáhat obcím/městům s financováním výstavby a rekonstrukce venkovních hřišť nebo sportovních prvků. Dalším programem je Podpora regionů, v rámci kterého lze žádat o nadační příspěvek za účelem podpory dětí a mládeže, zdravotnictví, sociální péče, osob s handicapem, vědy, vzdělání, kultury, sportu či životního prostředí.

Středočeský kraj

Dalším poskytovatelem dotace může být i Středočeský kraj, jehož nabídka dotačních titulů je velice bohatá. Zajímavé dotační tituly jsou vypsány níže:

- Fond sportu a volného času,
- Fond na podporu participativních rozpočtů obcí a měst

Ministerstvo zemědělství

Díky dotaci z Ministerstva zemědělství lze čerpat dotaci na rozvoj vodovodů a kanalizací prostřednictvím investičních dotačních programů na podporu výstavby a technického zhodnocení infrastruktury vodovodů a kanalizací.

Operační program Životního prostředí

Tento operační program poskytuje dotace v několika typově zaměřených prioritních osách. V rámci tohoto dokumentu jsou zmíněny pouze relevantní oblasti podpory, které by mohly být pro obec Jarov zajímavé z hlediska jejich obsahu:

- Posilování ochrany a zachování přírody, biologické rozmanitosti a zelené infrastruktury, a to i v městských oblastech, a snižování všech forem znečištění,
- Výstavba čistíren odpadních vod; dobudování a výstavba kanalizací.

Nadace partnerství

V rámci Nadace partnerství lze mimo jiné žádat o dotace na drobnou výsadbu zeleně v intravilánu obce/města, atp.

Schvalovací doložka

Tento Strategický rozvojový dokument Obce Lužná pro období 2023–2027, zpracovaný pro období 2023–2027 byl projednán a schválen Zastupitelstvem obce Lužná dne 31.8.2023 usnesením č. 69/7.

.....
Dana Hůlová, starostka

Obec Lužná

Seznam obrázků tabulek a grafů

Seznam obrázků

Obrázek 1: Znak obce Lužná (obec, 2023)	5
Obrázek 2: MAS Rakovnicko (www.mas-rakovnicko.cz, 2023)	8
Obrázek 3: Poloha obce Lužná na mapě (mapy.cz, 2023).....	9
Obrázek 4: Katastrální území obce Lužná (ČÚZK, 2023).....	9
Obrázek 5: Kostel sv. Barbory (obec, 2023)	12
Obrázek 6: TJ Sparta Lužná (spartaluzna.cz, 2023)	15
Obrázek 7: Tým mužů TJ Sparta Lužná (spartaluzna.cz, 2023).....	15
Obrázek 8: Znak Sboru dobrovolných hasičů Lužná (obec, 2023).....	16
Obrázek 9: Lužanská šedesátka (sdhluzna.cz, 2023).....	16

Seznam tabulek

Tabulka 1: Identifikační údaje zadavatele a zpracovatele (vlastní zpracování, 2023)	4
Tabulka 2: Matice odpovědnosti RASCI (vlastní zpracování, 2023).....	6
Tabulka 3: Souhrnné informace o obci Lužná (Regionální informační servis, 2023)	7
Tabulka 4: Rozloha pozemků v letech (ČSÚ, 2023)	10
Tabulka 5: Vývoj počtu obyvatel v letech (ČSÚ, 2023).....	12
Tabulka 6: Populační vývoj vybraných ukazatelů (ČSÚ, 2023)	13
Tabulka 7: Obyvatelstvo podle věkových skupin k 31. 12. (ČSÚ, 2023)	14
Tabulka 8: Podnikatelské subjekty podle převažující činnosti (ČSÚ, 2023).....	17
Tabulka 9: Podnikatelské subjekty podle právní normy k 31. 12. 2022 (ČSÚ, 2023).....	17
Tabulka 10: Přehled cílů a aktivit (vlastní zpracování, 2023).....	27

Seznam grafů

Graf 1: Přírůstek obyvatel v letech 2021-2022 (vlastní zpracování, 2023).....	13
Graf 2: Struktura obyvatelstva v roce 2022 (ČSÚ, 2023).....	14